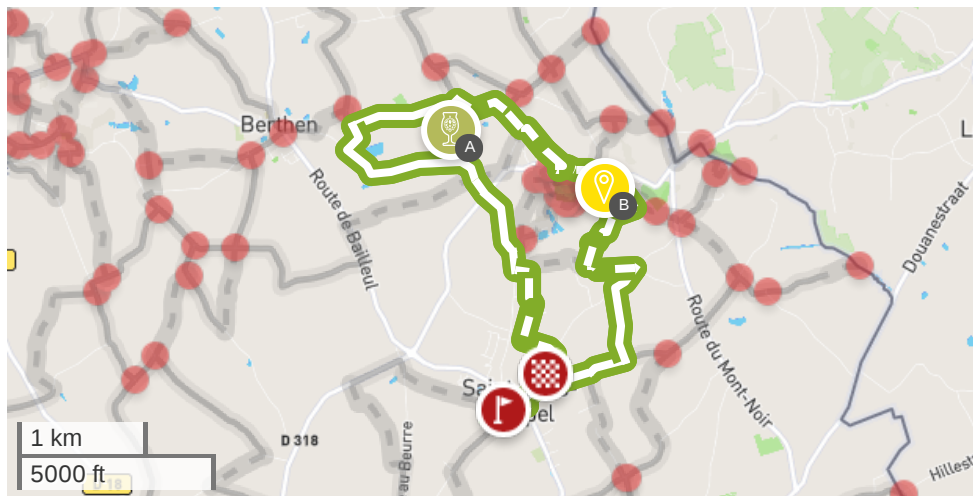
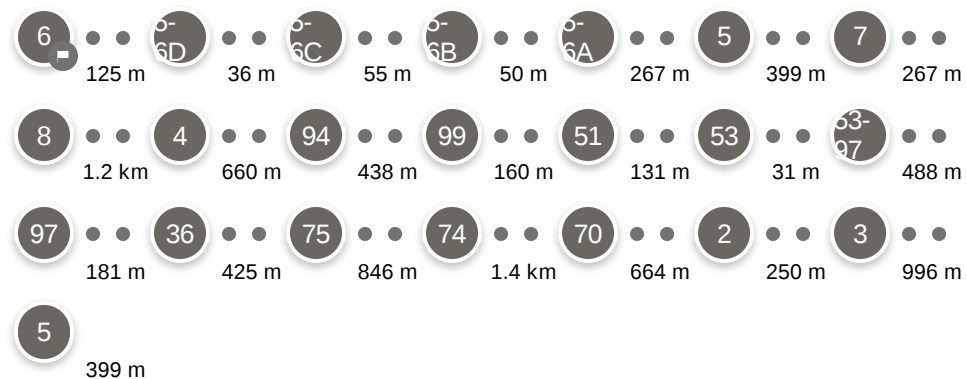


Mont Noir et houblon vert

Créé le 09/04/2024


Les étapes



Point de départ

6 53, Chemin Haut
59270, Saint-Jans-Cappel

Cet itinéraire vous est fourni à titre indicatif. Nous ne certifions pas la fiabilité des informations contenues dans les textes, cartes ou photos de cet itinéraire.



Mont Noir et houblon vert

Créé le 09/04/2024

Légende



Points d'intérêt



Points nœuds



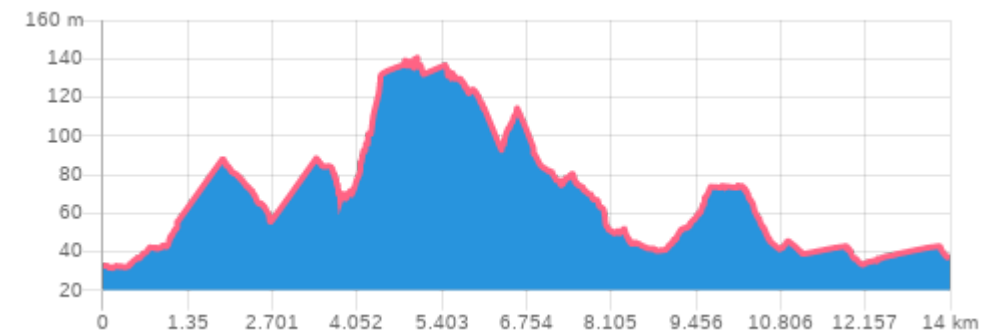
Point de départ



Dénivelé maximum (m)



Dénivelé minimum (m)



Cet itinéraire vous est fourni à titre indicatif. Nous ne certifions pas la fiabilité des informations contenues dans les textes, cartes ou photos de cet itinéraire.



Mont Noir et houblon vert

Créé le 09/04/2024

6

Départ : 53 Chemin Haut

59270, Saint-Jans-Cappel

Distance : 125 m

Confortable & Lisse

↗0 m ↘1 m

Distance : 36 m

Confortable & Lisse

↗0 m ↘0 m

Distance : 55 m

Confortable & Lisse

↗1 m ↘0 m

Distance : 50 m

Confortable & Lisse

↗0 m ↘0 m

Distance : 996 m

Inconfortable

↗5 m ↘12 m

Distance : 399 m

Confortable & Lisse

↗5 m ↘0 m

8

Distance : 267 m

Confortable & Lisse

↗12 m ↘0 m

Distance : 1.2 km

Confortable & Lisse

↗0 m ↘46 m

Distance : 660 m

Inconfortable

↗62 m ↘0 m

Distance : 438 m

Inconfortable

↗2 m ↘5 m

Distance : 160 m

Inconfortable

↗0 m ↘2 m

Distance : 131 m

Inconfortable

↗0 m ↘6 m

Distance : 31 m

Confortable & Lisse

↗0 m ↘0 m



Mont Noir et houblon vert

Créé le 09/04/2024

97

Distance : 488 m

Inconfortable

↗20 m ↘5 m

Distance : 181 m

Inconfortable

↗0 m ↘4 m

Distance : 425 m

Inconfortable

↗3 m ↘8 m

Distance : 846 m

Confortable & Lisse

↗1 m ↘27 m

Distance : 1.4 km

Confortable & Lisse

↗33 m ↘7 m

Distance : 664 m

Confortable & Lisse

↗1 m ↘27 m

Distance : 250 m

Confortable & Lisse

↗2 m ↘1 m


5

Distance : 996 m

Inconfortable

↗5 m ↘12 m

Distance totale : 9.8 km



Mont Noir et houblon vert

Créé le 09/04/2024

Houblonnière Pruvost

Créé par Destination Cœur de Flandre

Paul Pruvost et son père Yvon dirigent cette houblonnière familiale de 7,5ha, créée en 1952, et produisent le houblon que l'on retrouve dans les bières artisanales locales.




Contact _____

Téléphone cellulaire : 06 75 00 63 80

Mél : yvon.pruvost@wanadoo.fr

Destination houblon

 Rue du Purgatoire
59299 BOESCHEPE

Parc départemental Marguerite Yourcenar

Créé par Destination Cœur de Flandre

En 1986, Marguerite Yourcenar, originaire du Mont Noir et très impliquée dans la protection de la nature, demande au Conseil départemental du Nord de classer le lieu de son enfance, écosystème particulier, en réserve naturelle. Vœu exaucé. Classé espace naturel sensible, le parc départemental Marguerite-Yourcenar offre 50 hectares de flore et de faune discrète. Salamandres tachetées, pics épeiche, mais aussi platanes, gingkos, séquoia géant, de belles prairies, un parc à l'anglaise, un verger de variétés anciennes... et pour finir, un superbe panorama et un sentier conduit à la Villa Marguerite-Yourcenar, magnifique demeure construite en 1930, résidence d'écrivains.


De quoi enchanter les naturalistes en herbe ou aguerris !



Contact _____

Téléphone filaire : +33 3 59 73 49 02

A voir

 2266 Route du Parc
59270 SAINT-JANS-CAPPEL