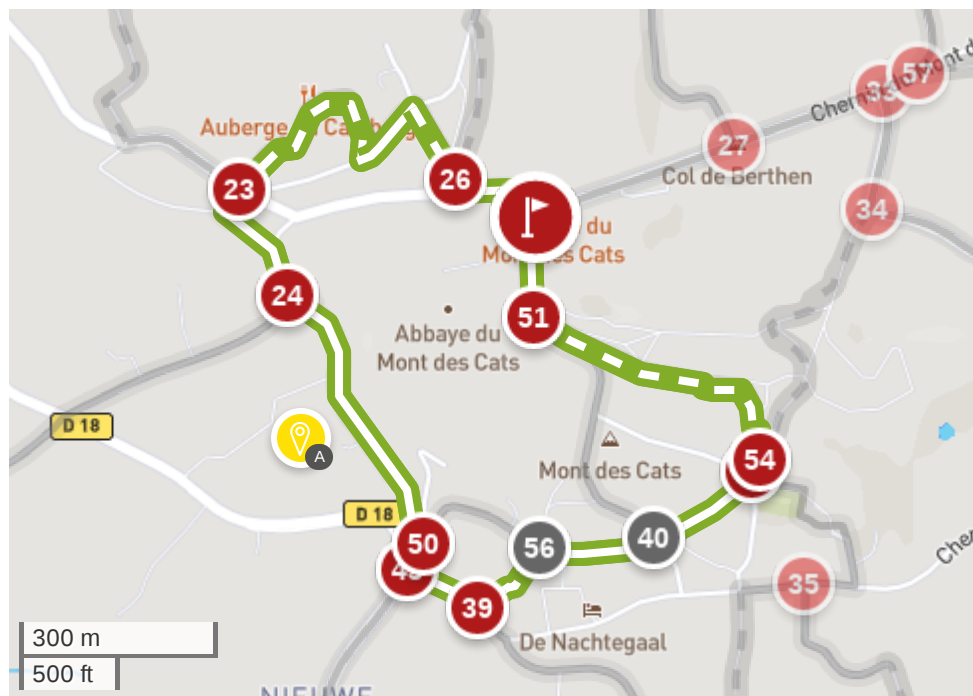
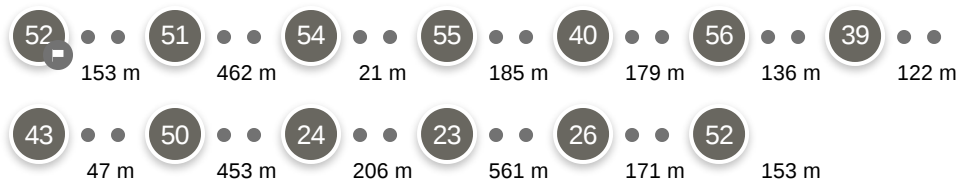


Autour de l'Observatoire caché

Créé le 09/04/2024

Les étapes



Point de départ

52 3, Route du Mont des Cats
59270, Godewaersvelde

Cet itinéraire vous est fourni à titre indicatif. Nous ne certifions pas la fiabilité des informations contenues dans les textes, cartes ou photos de cet itinéraire.



Autour de l'Observatoire caché

Créé le 09/04/2024

Légende



Points d'intérêt



Points nœuds



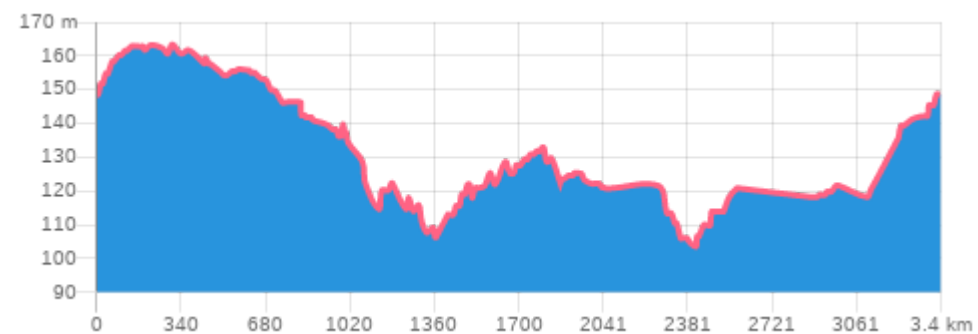
Point de départ



Dénivelé maximum (m)



Dénivelé minimum (m)



Cet itinéraire vous est fourni à titre indicatif. Nous ne certifions pas la fiabilité des informations contenues dans les textes, cartes ou photos de cet itinéraire.



Autour de l'Observatoire caché

Créé le 09/04/2024

52

Départ : 3 Route du Mont des Cats

59270, Godewaersvelde

Distance : 153 m

51

Confortable & Lisse

↗11 m↘0 m

Distance : 462 m

54

Inconfortable

↗1 m↘7 m

Distance : 21 m

55

Confortable & Lisse

↗0 m↘0 m

Distance : 185 m

40

Confortable & Lisse

↗0 m↘7 m

Distance : 179 m

56

Confortable & Lisse

↗1 m↘5 m

Distance : 136 m

39

Inconfortable

↗2 m↘5 m

43

Distance : 122 m

Confortable & Lisse

↗2 m↘5 m

Distance : 47 m

50

Confortable & Lisse

↗3 m↘0 m

Distance : 453 m

24

Confortable & Lisse

↗14 m↘8 m

Distance : 206 m

23

Confortable & Lisse

↗2 m↘2 m

Distance : 561 m

26

Inconfortable

↗22 m↘16 m

Distance : 171 m

52

Confortable & Lisse

↗7 m↘0 m

Distance totale : 2.7 km



Autour de l'Observatoire caché

Créé le 09/04/2024



Aire ludique L'Observatoire caché

Créé par Destination Cœur de Flandre

Niché au creux du Mont des Cats, entre le village authentique de Godewaersvelde et ses estaminets et l'Abbaye du Mont des Cats, ces 2 petites œuvres de Land Art offrent un temps de récréation, pour jouer, grimper et observer la vie autour de la mare, le temps d'une balade sur le chemin de la balade des Katts, le sentier de l'houblonnière ou même le réseau points-nœuds des Monts de Flandre. Elles se cachent dans une ancienne carrière de sable, dont l'accès se fait soit par le chemin de la boulanger à travers le bois, soit par la route de Méteren à l'angle de la houblonnière.

Contact

Site web (URL) : www.coeurdeflandre.fr/experiences-a-vivre/les-aires-ludiques-immersion-en-pleine-nature/

A voir



238 Chemin de la Boulangerie
59270 GODEWAERSVELDE